

№ 00010-2016

Дата выдачи: «15» августа 2016г.

Генеральный директор

ООО «Компания «АТЭК-СБ»



/О.Г. Кожевников/

## ПАСПОРТ

доступности объекта в приоритетных сферах

жизнедеятельности инвалидов и других маломобильных групп населения

Заказчик:

Муниципальное автономное учреждение  
дополнительного образования города Нижневартовска

«Детская школа искусств №2»

Объект:

628605, РФ, Ханты-Мансийский автономный округ - Югра,

г. Нижневартовск,

ул. Ханты - Мансийская, 25 б



## Содержание:

1. Общие сведения об объекте;
2. Характеристика деятельности организации на объекте;
3. Текущее состояние доступности объекта;
4. Оценка состояния и имеющихся недостатков в обеспечении условия доступности для инвалидов и МГН на объекте;
5. Оценка состояния и имеющихся недостатков в обеспечении условия доступности для инвалидов и МГН предоставляемых услуг.
6. Управленческое решение (план работ по адаптации):
  - 6.1. Перечень мероприятий по устранению существующих физических (архитектурных) барьеров;
  - 6.2. Перечень мероприятий по устранению существующих информационных барьеров;
  - 6.3. Перечень мероприятий по устранению существующих коммуникационных барьеров;
  - 6.4. Перечень мероприятий по устранению существующих операционных (административных) барьеров;
7. Ожидаемый результат по состоянию доступности при выполнении плана работ по адаптации;
8. Экспертное заключение;
9. Приложения:
  - График проведения работ по адаптации (при необходимости) - Приложение №1;
  - График контрольных проверок (оценка результат исполнения плана по адаптации, с размещением (обновлением) информации на картах доступности: [www.zhitvmeste.ru](http://www.zhitvmeste.ru), [www.kartadostupnosti.ru](http://www.kartadostupnosti.ru)) - Приложение №2;
  - Анкета (Форма №1; Форма №2 (обязательные) - Приложение №3;
  - Акт обследования объекта: № акта 0010 от «07» июля 2016г.- Приложение №4;
  - Решение комиссии № решения 0010 от «07» июля 2016г. - Приложение №5;
  - Ведомость (перечень) необходимого, рекомендованного оборудования для выполнения плана работ по адаптации (с указанием среднерыночной стоимости) - Приложение №6;

### 1. Общие сведения об объекте.

1.1.	Наименование (вид) объекта	Муниципальное автономное учреждение дополнительного образования города Нижневартовска «Детская школа искусств №2»	
1.2.	Адрес объекта	628605, РФ, Ханты-Мансийский автономный округ - Югра, г. Нижневартовск, ул. Ханты - Мансийская, 25 б	
1.3.	Сведения о размещении объекта	отдельно стоящее здание	Площадью 3 492,01 кв.м., производственная деятельность осуществляется на 1-3 этажах;
		наличие прилегающего земельного участка	Да, 7408,0 м <sup>2</sup>
1.4.	Год постройки здания	1984 г.	
1.5.	Год последнего капитального ремонта	1995 г.	
1.6.	Дата предстоящих плановых ремонтных работ:	текущего	Нет данных
		капитального	Нет данных
1.7.	Название организации (учреждения), (полное юридическое наименование согласно уставу, краткое наименование)	Муниципальное автономное учреждение дополнительного образования города Нижневартовска «Детская школа искусств №2» (МАУДО г. Нижневартовска «ДШИ №2»)	
1.8.	Юридический адрес организации (учреждения)	628605, РФ, Ханты-Мансийский автономный округ - Югра, г. Нижневартовск, ул. Ханты - Мансийская, 25 б	
1.9.	Основание для пользования объектом	оперативное управление	X
		аренда	
		собственность	
		иное	
1.10.	Форма собственности	государственная	X
		негосударственная	
1.11.	Территориальная принадлежность	федеральная	
		региональная	
		муниципальная	X
1.12.	Вышестоящая организация	Наименование	Управление культуры администрации города Нижневартовска
		Адрес	628611, РФ, Ханты - Мансийский автономный округ- Югра, г. Нижневартовск, ул. Мира, д. 54 а
		Телефон	(3466)46-75-76; факс: (3466)43-70-90
		e-mail:	uk@n-vartovsk.ru

**2. Характеристика деятельности организации на объекте  
(по обслуживанию населения)**

2.1.	Сфера деятельности:	Здравоохранение	
		Образование	X (Дополнительное)
		Социальная защита	
		Физическая культура и спорт	
		Культура	X
		Связь и информация	
		Транспорт	
		Жилой фонд	
		Потребительский рынок и сфера услуг	
		Другое	
2.2.	Виды оказываемых услуг:	<p>Оказание образовательных услуг (дополнительное образование) по след направлениям:</p> <ul style="list-style-type: none"> <li>- музыкальное образование;</li> <li>- изобразительное искусство;</li> <li>- хореография;</li> <li>- театральное мастерство;</li> </ul> <p>Оказание услуг в сфере дополнительного образования детей художественно-эстетической направленности.</p>	
2.3.	Форма оказания услуг:	На объекте	X
		С длительным пребыванием	
		С проживанием	
		На дому	
		Дистанционно	
2.4.	Категории обслуживаемого населения по возрасту:	Дети	X
		Взрослые трудоспособного возраста	
		Пожилые	
		Все возрастные категории	
2.5.	Категории обслуживаемых инвалидов:	Инвалиды передвигающиеся на креслах-колясках	X
		Инвалиды с нарушениями опорно-двигательного аппарата	X
		Инвалиды с нарушениями зрения	X
		Инвалиды с нарушениями слуха	X
		Инвалиды с нарушениями умственного развития	X
2.6.	Плановая мощность:	Посещаемость	450 человек

		(количество обслуживаемых в день)	
		Вместимость	450 человек
		Пропускная способность	450 человек
2.7.	Участие в исполнении индивидуальной программы реабилитации инвалида, ребенка-инвалида	Да	
		Нет	X

### 3. Состояние доступности объекта

3.1.	Путь следования к объекту пассажирским транспортом	Описать маршрут движения с использованием пассажирского транспорта	<p>АОТ «Горвоенкомат» по ул. Мира, по направлению к ул. Ханты – Мансийская, маршруты:          Автобусы - № 5,10,13;          Маршрутные такси – 2, 5, 8, 10, 13, 24, 31;          АОТ «Горвоенкомат» по ул. Мира, по направлению к ул. Пермская, маршруты:          Автобусы - № 5,10,13;          Маршрутные такси – 2, 5, 8, 10, 13, 24, 31;          АОТ «Нижевартовская окружная больница № 2» по ул. Ханты – Мансийская, по направлению к ул. Ленина,          Автобусы - № 21, 103;          Маршрутные такси – 2, 32;          АОТ «Нижевартовская окружная больница № 2» по ул. Ханты – Мансийская, по направлению к ул. Мира,          Автобусы - № 21, 103;          Маршрутные такси – 2, 32;          АОТ «Нижевартовская окружная больница № 2» по ул. Ленина, по направлению к ул. Дружбы Народов,          Автобусы - № 9;          Маршрутные такси – 28;          АОТ «Нижевартовская окружная больница № 2» по ул. Ленина, по направлению к ул. Ханты- Мансийская,          Автобусы - № 9;          Маршрутные такси – 28;</p>
		Наличие адаптированного пассажирского транспорта к объекту (указать номера маршрутов)	<p>АОТ «Нижевартовская окружная больница № 2» по ул. Ханты – Мансийская, по направлению к ул. Ленина,          Автобусы - № 21, 103;          АОТ «Нижевартовская окружная больница № 2» по ул. Ханты – Мансийская, по направлению к ул. Мира,</p>

			<p>Автобусы - № 21, 103;  (Данные взяты с информационного портала о движении специализированных автобусов, которые оборудованы откидным трапом для заезда инвалидной коляски в салон автобуса, где предусмотрено специальное место для её крепления (  <a href="http://www.patp2-nv.ru/monitoring/">(http://www.patp2-nv.ru/monitoring/)</a>  <a href="http://www.patp1.ru/map/index.php">http://www.patp1.ru/map/index.php</a>))</p>
3.2.	Путь к объекту от ближайшей остановки пассажирского транспорта:	Расстояние до объекта от остановки транспорта (м.)	<p>АОТ «Горвоенкомат» по ул. Мира, по направлению к ул. Ханты – Мансийская, Расстояние – 300 м.;  АОТ «Горвоенкомат» по ул. Мира, по направлению к ул. Пермская, Расстояние – 340 м.;  АОТ «Нижевартовская окружная больница № 2» по ул. Ханты – Мансийская, по направлению к ул. Ленина, Расстояние – 322 м.;  АОТ «Нижевартовская окружная больница № 2» по ул. Ханты – Мансийская, по направлению к ул. Мира, Расстояние – 225 м.;  АОТ «Нижевартовская окружная больница № 2» по ул. Ленина, по направлению к ул. Ханты – Мансийская, Расстояние – 357 м.;  АОТ «Нижевартовская окружная больница № 2» по ул. Ленина, по направлению к ул. Дружбы народов, Расстояние – 475 м.;</p>
		Время движения пешком (мин.)	<p>АОТ «Горвоенкомат» по ул. Мира, по направлению к ул. Ханты – Мансийская, Время – 4-6 мин.;  АОТ «Горвоенкомат» по ул. Мира, по направлению к ул. Пермская, Время – 4-6 мин.;  АОТ «Нижевартовская окружная больница № 2» по ул. Ханты – Мансийская, по направлению к ул. Ленина, Время 5-7 мин.;  АОТ «Нижевартовская окружная больница № 2» по ул. Ханты – Мансийская, по направлению к ул. Мира, Время – 5-7 мин.;  АОТ «Нижевартовская окружная больница № 2» по ул. Ленина, по направлению к ул. Ханты – Мансийская, Время – 6-10 мин.;  АОТ «Нижевартовская окружная больница № 2» по ул. Ленина, по направлению к ул.</p>

		Дружбы народов, Время - 4-7 мин.;	
	Наличие выделенного от проезжей части пешеходного пути (да, нет)	Да,	
	Перекрестки:	Нерегулируемые	
		Регулируемые	X
		Со звуковой сигнализацией	
		С таймером	
	Информация на пути следования к объекту:	Нет	
		Акустическая	
		Тактильная	
		Визуальная	X
		Нет	
	Перепады высоты на пути:	Есть, (описать)	<p>АОТ «Горвоенкомат» по ул. Мира, по направлению к ул. Ханты – Мансийская, до пешеходного перехода имеется ненормативный, немаркированный визуально, съезд на проезжую часть. Представляющий затруднения для самостоятельного передвижения инвалида на кресле-коляске. Дополнительное препятствие, вход со стороны МБОУ «СШ №19», порожек в калитке ограждения. Представляющий затруднения для самостоятельного передвижения инвалида на кресле-коляске.</p> <p>АОТ «Горвоенкомат» по ул. Мира, по направлению к ул. Пермская, до пешеходного перехода имеется ненормативный, немаркированный визуально, съезд на проезжую часть. Представляющий</p>

				<p>затруднения для самостоятельного передвижения инвалида на кресле-коляске. Дополнительное препятствие, вход со стороны МБОУ «СШ №19», порожек в калитке ограждения.</p> <p>Представляющий затруднения для самостоятельного передвижения инвалида на кресле-коляске. АОТ «Нижевартовская окружная больница № 2» по ул. Ханты – Мансийская, по направлению к ул. Ленина, до пешеходного перехода имеется ненормативный, немаркированный визуально, съезд на проезжую часть.</p> <p>Представляющий затруднения для самостоятельного передвижения инвалида на кресле-коляске. АОТ «Нижевартовская окружная больница № 2» по ул. Ханты – Мансийская, по направлению к ул. Мира, до пешеходного перехода имеется ненормативный, немаркированный визуально, съезд на проезжую часть.</p> <p>Представляющий затруднения для самостоятельного передвижения инвалида на кресле-коляске; АОТ «Нижевартовская окружная больница № 2» по ул. Ленина, по направлению к ул. Ханты – Мансийская, до пешеходного перехода</p>
--	--	--	--	----------------------------------------------------------------------------------------------------------------------------------------------------------------------------------------------------------------------------------------------------------------------------------------------------------------------------------------------------------------------------------------------------------------------------------------------------------------------------------------------------------------------------------------------------------------------------------------------------------------------------------------------------------------------------------------------------------------------------------------------------------------------------------------------------------------------------------------------------------------------------------------------------------------------------------------------------------------------------------------------------------------



				имеется ненормативный, немаркированный визуально, съезд на проезжую часть. Представляющий затруднения для самостоятельного передвижения инвалида на кресле-коляске; АОТ «Нижевартовская окружная больница № 2» по ул. Ленина, по направлению к ул. Дружбы народов, до пешеходного перехода имеется ненормативный, немаркированный визуально, съезд на проезжую часть. Представляющий затруднения для самостоятельного передвижения инвалида на кресле-коляске;
			Нет	
		Их обустройство для инвалидов на коляске:	Да	X (частично; отсутствует визуальная, контрастная маркировка; высота перепада выше предельной нормы, согласно СП 59.13330.2012)
			Нет	
3.3.	Организация доступности объекта для инвалидов – форма обслуживания (*Указывается один из вариантов: А – доступность всех зон и помещений (универсальная); Б – доступны специально выделенные участки и помещения, ДУ – доступность условная (дополнительная помощь сотрудника), ВНД – доступность не организована).	Все категории инвалидов и маломобильных групп населения		ДУ
		Инвалиды, передвигающиеся на креслах-колясках		ДУ
		Инвалиды с нарушениями опорно-двигательного аппарата		ДУ
		Инвалиды с нарушениями зрения		ВНД
		Инвалиды с нарушениями слуха		ВНД
		Инвалиды с нарушениями		ВНД

		умственного развития	
3.4.	Состояние доступности основных структурно-функциональных зон (* Указываются: ДП-В - доступно полностью всем; ДП-И (К - инвалиды, передвигающиеся на креслах-колясках, О - инвалиды с нарушением опорно-двигательного аппарата, С - инвалиды с нарушением зрения, Г - инвалиды с нарушением слуха, У - инвалиды с нарушением умственного развития)- доступно полностью избирательно (указать категории инвалидов); ДЧ-В - доступно частично всем; ДЧ-И (К, О, С, Г, У) - доступно частично избирательно (указать категории инвалидов); ДУ - доступно условно, ВНД - временно недоступно).	Территория, прилегающая к зданию (участок)	ДУ
		Вход (входы) в здание	ДУ
		Путь (пути) движения внутри здания (в том числе пути эвакуации)	ДУ
		Зона целевого назначения здания (целевого посещения объекта)	ДУ
		Санитарно-гигиенические помещения	ДУ
		Система информации и связи (на всех зонах)	ВНД
		Пути движения к объекту (от остановки транспорта)	ДУ

**4. Оценка состояния и имеющихся недостатков в обеспечении условия доступности для инвалидов и МГН на объекте.**

№ п/п	Основные показатели доступности для инвалидов объекта	Оценка состояния и имеющихся недостатков в обеспечении условий доступности для инвалидов объекта
1	2	3
1	выделенные стоянки автотранспортных средств для инвалидов	Отсутствуют
2	сменные кресла-коляски	Отсутствуют

3	адаптированные лифты	Отсутствуют
4	поручни	Присутствуют, адаптированы частично
5	пандусы	Присутствуют, адаптированы частично
6	подъемные платформы (аппарели)	Присутствуют, адаптированы частично (необходима адаптация под климатические условия)
7	раздвижные двери	Отсутствуют
8	доступные входные группы	Отсутствуют
9	доступные санитарно-гигиенические помещения	Присутствуют, адаптированы частично
10	достаточная ширина дверных проемов в стенах, лестничных маршей, площадок	Присутствуют, адаптированы частично
11	надлежащее размещение оборудования и носителей информации, необходимых для обеспечения беспрепятственного доступа к объектам (местам предоставления услуг) инвалидов, имеющих стойкие расстройства функции зрения, слуха и передвижения	Отсутствует
12	дублирование необходимой для инвалидов, имеющих стойкие расстройства функции зрения, зрительной информации - звуковой информацией, а также надписей, знаков и иной текстовой и графической информации - знаками, выполненными рельефно-точечным шрифтом Брайля и на контрастном фоне	Отсутствует
13	дублирование необходимой для инвалидов по слуху звуковой информации зрительной информацией	Отсутствует
14	иные	Не предусмотрено

**5. Оценка состояния и имеющихся недостатков в обеспечении условия доступности для инвалидов и МГН предоставляемых услуг.**

№ п/п	Основные показатели доступности для инвалидов предоставляемой услуги	Оценка состояния и имеющихся недостатков в обеспечении условий доступности для инвалидов предоставляемой услуги
1	2	3

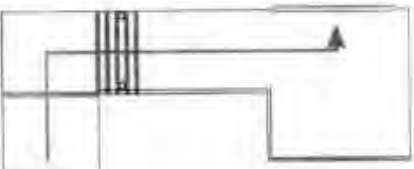
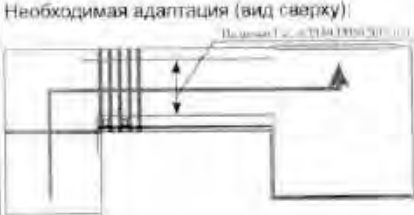
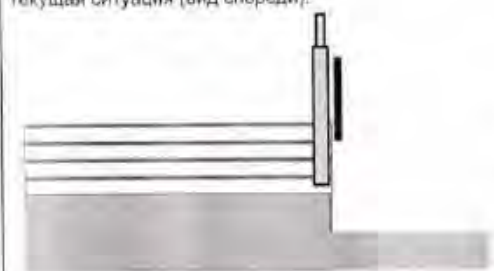

1	наличие при входе в объект вывески с названием организации, графиком работы организации, планом здания, выполненных рельефно-точечным шрифтом Брайля и на контрастном фоне	Отсутствует
2	обеспечение инвалидам помощи, необходимой для получения в доступной для них форме информации о правилах предоставления услуги, в том числе об оформлении необходимых для получения услуги документов, о совершении ими других необходимых для получения услуги действий	Присутствуют, адаптированы частично
3	проведение инструктирования или обучения сотрудников, предоставляющих услуги населению, для работы с инвалидами, по вопросам, связанным с обеспечением доступности для них объектов и услуг	Отсутствует
4	наличие работников организаций, на которых административно-распорядительным актом возложено оказание инвалидам помощи при предоставлении им услуг	Отсутствует
5	предоставление услуги с сопровождением инвалида по территории объекта работником организации	Присутствуют, адаптированы частично
6	предоставление инвалидам по слуху при необходимости услуги с использованием русского жестового языка, включая обеспечение допуска на объект сурдопереводчика, тифлопереводчика	Отсутствует
7	соответствие транспортных средств, используемых для предоставления услуг населению, требованиям их доступности для инвалидов	Не предусмотрено
8	обеспечение допуска на объект, в котором предоставляются услуги, собаки-проводника при наличии документа, подтверждающего ее специальное обучение, выданного по форме и в порядке, утвержденном приказом Министерства труда и социальной защиты Российской Федерации	Отсутствует
9	наличие в одном из помещений, предназначенных для проведения массовых мероприятий, индукционных петель и звукоусиливающей аппаратуры	Отсутствует

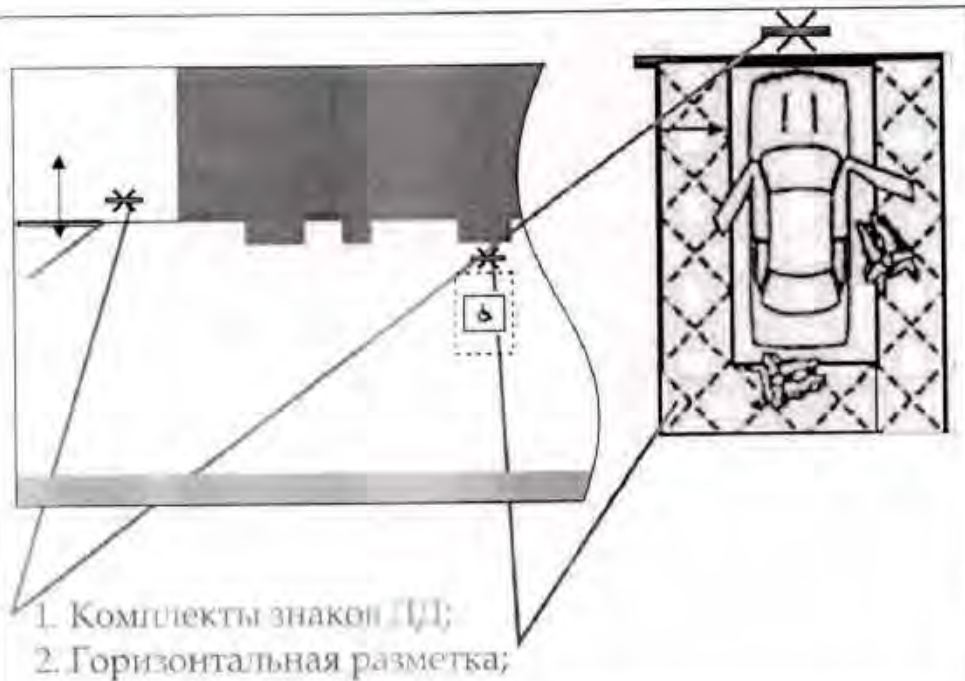
10	адаптация официального сайта органа и организации, предоставляющих услуги в сфере образования, для лиц с нарушением зрения (слабовидящих)	Присутствуют, адаптированы частично
11	обеспечение предоставления услуг тьютора	Отсутствует
12	иные	Не предусмотрено

### 6.Управленческое решение (план работ по адаптации):

6.1. Перечень мероприятий по устранению существующих физических (архитектурных) барьеров;

№ п/п	Основные структурно-функциональные зоны объекта	Рекомендации по адаптации объекта (вид работы)*
1.		Территория, прилегающая к зданию (участок)
1.1.	Вход (пешеходная калитка);	<p>Пешеходная калитка №1 (западно-северо-западное направление; вход со стороны улицы Мира (МБОУ «СШ №19»):</p> <ul style="list-style-type: none"> <li>- Требуется архитектурная адаптация, а именно изменение конструкции калитки с устранением действующего барьера (порожка). Дополнительно требуется информационная адаптация, см. Раздел №6, п.4.2. Настоящего паспорта ОСИ;</li> </ul> <p>Пешеходная калитка №2 (восточно-юго-восточное направление; вход со стороны улицы Ханты-Мансийская):</p> <ul style="list-style-type: none"> <li>- Архитектурной адаптации не требуется (требуется информационная адаптация, см. Раздел №6, п.4.2. Настоящего паспорта ОСИ);</li> </ul>
1.2.	Пути движения на территории;	- Архитектурной адаптации не требуется (требуется информационная адаптация, см. Раздел №6, п.4.2. Настоящего паспорта ОСИ);
1.3.	Лестница (наружная) на ПТ;	<ul style="list-style-type: none"> <li>- Монтаж на действующие перила завершающих горизонтальных частей поручня, длиной 0,3 м., с нетравмирующим завершением.</li> <li>- Реконструкция ограждения крыльца, с установкой непрерывных, двухуровневых перил (1-й уровень 0,5 м., от уровня ступени, 2-й уровень 0,7 м., от уровня ступени, 3-й уровень 0,9 м., от уровня ступени (на данный момент установлен) Устанавливаемые уровни должны обладать непрерывным, нетравмирующим завершением, с удлинением в приделах 0,3 м., относительно марша лестницы (СП. 59.13330.2012. п. 5.2.10.). Перила должны быть расположены в одной плоскости, дополнительно снабжены ригелем, размещенным на высоте не менее 0,05 м., от уровня ступени, для выполнения функции «тростеотбойника»; ** (см. схему);</li> </ul>

		<p>Текущая ситуация (вид сверху):</p>  <p>Условные обозначения:  — 1. Препятствие (ступень);  — 2. Ограждение с поручнем (перила);  ○ 3. Опора навеса;  — 4. Вход;  — 5. Пути движения.</p> <p>Необходимая адаптация (вид сверху):</p>  <p>Условные обозначения:  — 1. Препятствия (ступень);  — 2. Ограждение с поручнем (перила) установленные;  — 3. Перила (3-х уровневые) <b>необходимые</b>;  ○ 4. Опора навеса;  — 5. Вход;  — 6. Пути движения.</p> <p>Текущая ситуация (вид спереди):</p>  <p>Условные обозначения:  — 1. Препятствие (ступень);  — 2. Ограждение с поручнем (перила);  ○ 3. Опора навеса;  — 4. Основание ступеней;</p> <p>Необходимая адаптация (вид спереди):</p>  <p>Условные обозначения:  — 1. Препятствие (ступень);  — 2. Ограждение с поручнем (перила);  ○ 3. Опора навеса;  — 4. Основание ступеней;  — 5. Перила (3-х уровневые) <b>необходимые</b>.</p>
1.4.	Аппарель (наружная) на ПТ;	- Рассмотреть техническую возможность по адаптации установленной аппарели для улучшения технических характеристик, а именно увеличение диапазона температурного режима эксплуатации. (с уточнением нижней границы диапазона до $-35\text{ C}^{\circ}$ )
1.5.	Автостоянка и парковка;	- Необходимо выделение, на площади действующего паркинга, парковочного места для инвалидов (разместить и обозначить расширенное парковочное место, а именно: 1 парковочное место стандартных габаритных размеров 2,4 x 4,8 метра с разметкой буферной зоны безопасности 1,2 метра с 3 сторон парковочного места (общий габарит парковочного места: 4,8 x 6 метров), см. схему:



2.

Вход (входы) в здание

2.1.

Дверь (входная)

*антипорог*

- Монтаж системы «антипорог» на полотно входной двери для обеспечения беспрепятственного доступа инвалидов следующих групп:  
К - инвалиды, передвигающиеся на креслах-колясках;  
О - инвалиды с нарушениями опорно-двигательного аппарата;  
С - инвалиды с нарушениями зрения;  
ВАЖНО!!! В случае не возможности установки системы «антипорог» необходима замена двери, на модель двери со встроенной, сертифицированной системой «антипорог»;  
- Регулировка устройства автоматического закрывания двери (доводчик) до нормативных показателей (СП 59.13330.2012. п.5.1.6., «На путях движения МГН рекомендуется применять двери на петлях одностороннего действия с фиксаторами в положениях "открыто" или "закрыто". Следует также применять двери, обеспечивающие задержку автоматического закрывания дверей, продолжительностью не менее 5 секунд. Следует использовать распашные двери с доводчиком (с усилием 19,5 Нм)»);  
- Размещение контрастной маркировки и элементов информативного обозначения (см. раздел 6.2. Настоящего Паспорта ОСИ);

2.2.

Тамбур (тамбур-шлюз)

*антипорог*

- Монтаж системы «антипорог» на полотно входной двери для обеспечения беспрепятственного доступа инвалидов следующих групп:  
К - инвалиды, передвигающиеся на креслах-колясках;  
О - инвалиды с нарушениями опорно-двигательного аппарата;  
С - инвалиды с нарушениями зрения;  
ВАЖНО!!! В случае не возможности установки системы «антипорог» необходима замена двери, на модель двери со встроенной, сертифицированной системой «антипорог»;  
- Регулировка устройства автоматического закрывания двери (доводчик) до нормативных показателей (СП 59.13330.2012. п.5.1.6., «На путях движения МГН рекомендуется применять

		двери на петлях одностороннего действия с фиксаторами в положениях "открыто" или "закрыто". Следует также применять двери, обеспечивающие задержку автоматического закрывания дверей, продолжительностью не менее 5 секунд. Следует использовать распашные двери с доводчиком (с усилием 19,5 Нм»); - Размещение контрастной маркировки и элементов информативного обозначения (см. раздел 6.2. Настоящего Паспорта ОСИ);
3.	Пути движения внутри здания (в т.ч. пути эвакуации)	
3.1.	Коридор (холл, вестибюль)	- Конструктивных изменений не требуется; - Размещение контрастной маркировки и элементов информативного обозначения (см. раздел 6.2. Настоящего Паспорта ОСИ);
3.2.	Прилавочная форма обслуживания (Пост охраны)	- Конструктивных изменений не требуется. - Размещение контрастной маркировки и элементов информативного обозначения (см. раздел 6.2. Настоящего Паспорта ОСИ);
3.3.	Прилавочная форма обслуживания (Гардероб)	- Конструктивных изменений не требуется. - Размещение контрастной маркировки и элементов информативного обозначения (см. раздел 6.2. Настоящего Паспорта ОСИ);
3.4.	Универсальная кабина уборной (санузел, 1-й этаж)	- Перенос входной двери из помещения №1 в помещение №2 на уровень помещения №3 (смотри схему размещения оборудования) - Монтаж раковины, в помещении №1, для обеспечения необходимого пространства при организации санузла, см. схему; - Монтаж унитаза на специализированный унитаз для людей с инвалидностью и представителей МГН, с переносом коммуникаций, необходимых для подключения унитаза. Монтаж унитаза необходимо осуществить согласно схемы размещения оборудования, оснатив его комплектом поручней (настенного крепления и независимых, с откидным механизмом). На откидном поручне предусмотреть устройство для размещения туалетной бумаги. Данная компоновка оборудования обеспечит зону для пересаживания, при посещении санузла, см. схему; - Размещение автоматической сушилки для рук (h размещения от уровня пола – 1000 мм.), механизированного податчика мыла с рычажным механизмом (h размещения от уровня пола – от 750 мм. до 850 мм.), зеркала (h размещения от уровня пола – 950 мм. ширина зеркала не менее 500 мм.), см. схему ; - Размещения поручня на полотно двери, параллельно уровня пола, для упрощения функции перевода двери в положение «закрыто», см. схему; - Замена запирающего механизма (замка) на запорный механизм нажимного действия в соответствии с СП 59.13330.2012. п.5.1.4.* «В качестве дверных запоров на путях эвакуации следует предусматривать ручки нажимного действия. Усилие открывания двери не должно превышать 50



Нм.»;

- Установка автоматического механизма заперения двери (доводчика) в соответствии СП 59.13330.2012. п.5.1.6., «На путях движения МГН рекомендуется применять двери на петлях одностороннего действия с фиксаторами в положениях "открыто" или "закрыто". Следует также применять двери, обеспечивающие задержку автоматического закрывания дверей, продолжительностью не менее 5 секунд. Следует использовать распашные двери с доводчиком (с усилием 19,5 Нм)»)

**\*!!! запорный механизм типа «щеколда» не применим !!!**

- Перенос выключателя освещения, с правой стороны, относительно входа, на высоте от 600 мм. до 800 мм., от уровня пола, см.схему;

- Размещение держателя для трости (коштылей) с левой стороны унитаза, на стене, противоположной входу, на высоте от 600 мм. до 800 мм., от уровня пола, см.схему;

Текущее состояние



Необходимая адаптация



3.6.

Лестницы  
(внутри здания)

- РЕКОМЕНДУЕТСЯ ЗАМЕНА перил ограждения лестничных маршей с учетом основного уровня (1-го этажа) по всему помещению учреждения, с учетом требований СП 59.13330.2012, либо возможна реконструкция ограждения, именно:

- Реконструкция ограждения лестниц (внутри зданий), с расположением непрерывных, трехуровневых перил (1-й уровень 0,5 м., от уровня ступени, 2-й уровень 0,7 м., от уровня

		<p>ступени, 3-й уровень (0,9 м., от уровня ступени), по обеим сторонам марша лестницы. Все три уровня должны обладать непрерывным, нетравмирующим завершением, с удлинением в пределах 0,3 м., относительно марша лестницы (СП. 59.13330.2012. п. 5.2.10.). Перила необходимо снабдить ригелем, размещенным на высоте 0,05 м., от уровня ступени, для выполнения функции «тростеотбойника»;<sup>*</sup></p> <p><sup>*</sup> Реконструкция рассчитывается отдельно, самостоятельно заказчиком.</p>
3.7.	Двери (внутри здания)	<p>- Оборудовать системой «антипорог» на полотно двери ведущей из помещения холла в тамбур эвакуационного выхода, для обеспечения беспрепятственного доступа инвалидов следующих групп:  О - инвалиды с нарушениями опорно-двигательного аппарата;  С - инвалиды с нарушениями зрения;  <b>ВАЖНО!!!</b> В случае не возможности установки системы «антипорог» необходима замена двери, на модель двери со встроенной, сертифицированной системой «антипорог»;  - Размещение контрастной маркировки и элементов информативного обозначения (см. раздел 6.2. Настоящего Паспорта ОСИ);</p>
3.8.	Пути эвакуации;	<p>- Эвакуационный выход оборудовать:  - Откидным пандусом (одинарного/ двойного сложения)  - Системой «антипорог» на полотно двери ведущей из помещения холла в тамбур эвакуационного выхода, для обеспечения беспрепятственного доступа инвалидов следующих групп:  О - инвалиды с нарушениями опорно-двигательного аппарата;  С - инвалиды с нарушениями зрения;  <b>ВАЖНО!!!</b> В случае не возможности установки системы «антипорог» необходима замена двери, на модель двери со встроенной, сертифицированной системой «антипорог»;  - На путях эвакуации обеспечить зону безопасности, а именно на эвакуационных лестницах, для организации незадымляемых зон безопасности обеспечить следующие мероприятия:  - Лестничные клетки обеспечить дверьми с приспособлением для самозакрывания и с уплотнением в притворах;  <b>РЕКОМЕНДУЕМ</b> - Лестничные клетки обеспечить расчетным подпором воздуха для создания избыточного давления в лестничных клетках, с целью исключения их задымления (рекомендация в рамках исполнения СП 1.13130.2009);</p>
4.		Зона целевого назначения здания (зданий)
4.1.	Зальная форма обслуживания;	<p>- Конструктивных изменений не требуется.  - Размещение контрастной маркировки и элементов информативного обозначения (см. раздел 6.2. Настоящего Паспорта ОСИ);</p>

6.2. Перечень мероприятий по устранению существующих информационных барьеров;

№ п/п	Основные структурно-функциональные зоны объекта	Рекомендации по адаптации объекта (вид работы)*
1.		Территория, прилегающая к зданию (участок)
1.1.	Вход (пешеходная калитка);	<p>Пешеходная калитка №1 (западно-северо-западное направление; вход со стороны улицы Мира (МБОУ «СШ №19»):</p> <ul style="list-style-type: none"> <li>- Контрастная маркировка входной калитки (яркая, контрастная покраска опорных столбов калитки и нанесение контрастной, поперечной полосы на полотне самой калитке, на высоте не ниже 1,2 м., не выше 1,5 м.);</li> </ul> <p>Пешеходная калитка №2 (восточно-юго-восточное направление; вход со стороны улицы Ханты-Мансийская):</p> <ul style="list-style-type: none"> <li>- Контрастная маркировка входной калитки (яркая, контрастная покраска опорных столбов калитки и нанесение контрастной, поперечной полосы на полотне самой калитке, на высоте не ниже 1,2 м., не выше 1,5 м.);</li> <li>применить как на пешеходной калитке, так и на воротах для подъезда транспорта (ЛКМ специального назначения);</li> <li>- Размещение знаков «Парковка» с дополнением табличками «Инвалид» и «Направление движения» на подъезде к автомобильным воротам, расположенным в сопряжении с пешеходной калиткой №2 и шлагбаумом, расположенном на прилегающей территории;</li> </ul>
1.2.	Пути движения на территории;	<ul style="list-style-type: none"> <li>- Установка мнемосхем прилегающей территории с расположением в пределах 3-5 м., с правой стороны по ходу движения, относительно входа (СП 59.13330.2012 п.7.1.8.) у обоих калиток;</li> </ul>
1.3.	Лестница (наружная) на ПТ;	<ul style="list-style-type: none"> <li>- Контрастная маркировка поверхности ограждения крыльца специализированным ЛКМ (При проведении реконструкции действующих перил с монтажом на действующие перила завершающих горизонтальных частей поручня, с не травмирующим завершением и установкой дополнительных, непрерывных, двухуровневых с учетом непрерывности, нетравмирующих завершений, размещением ригеля, для выполнения функции «тростеотбойника»);</li> <li>- Ступени крыльца главного входа, эвакуационных выходов снабдить противоскользящим покрытием в виде алюминиевой полосы с резиновой, контрастной вставкой;</li> <li>- Нанести контрастную маркировку ступеней, всех лестничных маршей, расположенных на путях движения, по следующей схеме: первую и последнюю ступень марша обозначить контрастной маркировкой «желтая полоса» шириной не менее 50 мм., с размещением на поверхности ступени (без нанесения на подступенок);</li> </ul>
1.4.	Аппарель (наружная)	<ul style="list-style-type: none"> <li>- Укомплектовать действующую аппарель кнопкой вызова помощника (в составе системы вызова помощника) с</li> </ul>

	на ПТ;	<p>расположением перед калиткой въезда с правой стороны на высоте 0,8 м. от уровня земли. Кнопки системы вызова помощника должны быть выполнены из материалов обеспечивающих всепогодное использование, в антивандальном корпусе, с четко определяемой зоной нажатия в диаметре не менее 60 мм;</p> <p>- Разместить тактильную табличку с нанесением пиктограммы «вызов помощи» размером не менее 200x200 мм;</p>
1.5.	Автостоянка и парковка;	<p>- Установить знаки ДД «Парковка», «Инвалид» согласно требований ГОСТ Р 52289-2004;</p> <p>- Нанести горизонтальную разметку парковочного места и дублирование знака ДД «Инвалид» на асфальтированную поверхность парковки, с соблюдением требований ГОСТ Р 51256-2011 и ГОСТ Р 52289-2004;</p> <div data-bbox="542 627 1500 1142" data-label="Image"> </div> <p>1. Комплекты знаков ДД; 2. Горизонтальная разметка;</p>
2.	Вход (входы) в здание	
2.1.	Дверь (входная)	<p>- Нанесение контрастной маркировки дверного проема, либо лентой, либо методом окрашивания не менее 50 мм шириной по периметру проема;</p> <p>- Размещение тактильной таблички с нанесением пиктограммы адаптивного входа, размером не менее 200x200 мм;</p> <p>- Размещение тактильной таблички с нанесением пиктограммы доступности, размером не менее 200x200 мм;</p> <p>- Размещение тактильной таблички с нанесением пиктограммы «вызов помощи» размером не менее 200x200 мм;</p> <p>- Размещение тактильной таблички с нанесением информации о названии учреждения, режима работы, прочего, размером не 600x500 мм.</p> <p>- Размещение кнопки вызова помощника (в составе системы вызова помощника) с расположением справа от входной двери, на высоте 0,8 м. от уровня пола крыльца, кнопки системы вызова помощника должны быть выполнены из материалов обеспечивающих всепогодное использование, в</p>

		<p>антивандальном корпусе, с четко определяемой зоной нажатия в диаметре не менее 60 мм;</p> <ul style="list-style-type: none"> <li>- Установка светового маяка, для определения адаптивного входа в помещение (бегущая строка);</li> <li>- Нанесение на прозрачную часть полотна входной двери контрастной маркировки для обозначения положения двери (желтый круг);</li> <li>- Контрастная маркировка ручек входной двери;</li> </ul>
2.2.	Тамбур (тамбур-шлюз)	<ul style="list-style-type: none"> <li>- Нанесение контрастной маркировки дверного проема, либо лентой, либо методом окрашивания не менее 50 мм шириной по периметру проема;</li> <li>- Размещение тактильной таблички с нанесением пиктограммы адаптивного входа, размером не менее 200x200 мм;</li> <li>- Размещение тактильной таблички с нанесением пиктограммы доступности, размером не менее 200x200 мм;</li> <li>- Размещение тактильной таблички с нанесением пиктограммы «вызов помощи» размером не менее 200x200 мм;</li> <li>- Размещение кнопки вызова помощника (в составе системы вызова помощника) с расположением справа от входной двери, на высоте 0,8 м. от уровня пола крыльца, кнопки системы вызова помощника должны быть выполнены из материалов обеспечивающих всепогодное использование, в антивандальном корпусе, с четко определяемой зоной нажатия в диаметре не менее 60 мм;</li> <li>- Нанесение на прозрачную часть полотна входной двери контрастной маркировки для обозначения положения двери (желтый круг);</li> </ul>
3.	Пути движения внутри здания (в т.ч. пути эвакуации)	
3.1.	Коридор (холл, вестибюль)	<ul style="list-style-type: none"> <li>- Размещение системы навигации на объекте, а именно размещение табличек 300x100 мм, с указанием направления движения и функционального назначения помещения;</li> <li>Крепление к потолку, с обеспечением высоты от уровня пола не менее 2,1 м., и не более 4 м;</li> </ul>
3.2.	Прилавочная форма обслуживания (Пост охраны)	<ul style="list-style-type: none"> <li>- Разместить портативную индукционную систему (ПИС) с постоянным нахождением в помещении пункта охраны, с обозначением соответствующей маркировкой (табличкой), с возможностью передачи ПИС в соседствующие кабинеты для нужд обслуживания людей с инвалидностью;</li> </ul>
3.3.	Прилавочная форма обслуживания (Гардероб)	Дополнительного информационного обозначения не требуется;
3.4.	Универсальная кабина уборной (санузел, 1-й этаж)	<ul style="list-style-type: none"> <li>- Разместить кнопку вызова помощника (в составе системы вызова помощника) с расположением в зоне унитаза на высоте 0,8 м. от уровня пола, с установкой, в кабине санузла, в зоне прямой досягаемости. Кнопки системы вызова помощника должны быть выполнены из материалов обеспечивающих влагозащищенность, в антивандальном корпусе, снабжены шнурком, с четко определяемой зоной нажатия в диаметре не менее 60 мм.</li> </ul>

		<ul style="list-style-type: none"> <li>- Разместить мнемосхему санузла возле входа в помещение, со стороны открывания двери (расположения ручки двери) на высоте 1,2-1,6 метра, с указанием расположения объектов внутри помещения;</li> <li>- Размещение тактильной таблички с нанесением пиктограммы доступной универсальной кабины, размером не менее 150x150 мм;</li> <li>- Размещение тактильной таблички с нанесением пиктограммы «вызов помощи» размером не менее 150x150 мм;</li> <li>- Размещение тактильной таблички с нанесением пиктограммы «выход» размером не менее 150x150 мм;</li> <li>- Размещение тактильной таблички с нанесением пиктограммы «направление движения» размером не менее 150x150 мм;</li> <li>- Нанесение контрастной маркировки дверного проема, либо лентой, либо методом окрашивания не менее 50 мм шириной по периметру проема;</li> <li>- Контрастная маркировка ручек входной двери санузла;</li> </ul>
3.6.	Лестницы (внутри здания)	<ul style="list-style-type: none"> <li>- Нанести контрастную маркировку ступеней, всех лестничных маршей, расположенных на путях движения, по следующей схеме: первую и последнюю ступень марша обозначить контрастной маркировкой «желтая полоса» шириной не менее 50 мм., с размещением на поверхности ступени (без нанесения на подступенок);</li> <li>- Снабдить перила лестничных клеток тактильными наклейками с указанием этажа, направления движения;</li> <li>- Обеспечить наличие тактильных табличек, на лестничных клетках, с указанием наименования этажа, таблички должны быть выполнены тактильным нанесением, размером не менее 150x150 мм.,</li> <li>- Обеспечить наличие тактильных табличек с указанием направления движения для обозначения эвакуационных выходов, размером не менее 150x150 мм;</li> </ul>
3.7.	Двери (внутри здания)	<ul style="list-style-type: none"> <li>- Обеспечить наличие тактильных табличек с указанием наименования помещения и его функциональной принадлежности, таблички должны быть выполнены тактильно-графическим нанесением, с дополнением переводом на язык Брайля, размером не менее 300x150 мм., с соблюдением высоты размещения не менее 1,2м., не более 1,6м;</li> <li>- Обеспечить наличие тактильных табличек с указанием направления движения для обозначения эвакуационных выходов, размером не менее 150x150 мм., с соблюдением высоты размещения не менее 1,2 м., не более 1,6 м;</li> <li>- Размещение тактильных табличек: знак доступа инвалидов, вход в помещение, выход из помещения, размером не менее 150x150 мм., с соблюдением высоты размещения не менее 1,2м., не более 1,6 м;</li> </ul>
3.8.	Пути эвакуации;	<ul style="list-style-type: none"> <li>- Обеспечить наличие тактильных табличек с указанием наименования помещения и его функциональной принадлежности (зона безопасности), таблички должны быть выполнены тактильно-графическим нанесением, размером</li> </ul>

		<p>не менее 200x200 мм., с соблюдением высоты размещения не менее 1,2 м., не более 1,6 м;</p> <ul style="list-style-type: none"> <li>- Обеспечить наличие тактильных табличек с указанием направления движения для обозначения эвакуационных выходов, размером не менее 150x150 мм., с соблюдением высоты размещения не менее 1,2 м., не более 1,6 м;</li> <li>- Размещение тактильных табличек: знак доступа инвалидов, выход из помещения, размером не менее 150x150 мм., с соблюдением высоты размещения не менее 1,2 м., не более 1,6 м;</li> <li>- Нанести контрастную маркировку ступеней, всех лестничных маршей, расположенных на путях эвакуации, по следующей схеме: первую и последнюю ступень марша обозначить контрастной маркировкой «желтая полоса» шириной не менее 50 мм., с размещением на поверхности ступени (без нанесения на подступенок);</li> <li>- Снабдить перила лестничных клеток тактильными наклейками с указанием этажа, направления движения;</li> <li>- Нанесение контрастной маркировки дверного проема, либо лентой, либо методом окрашивания не менее 50 мм шириной по периметру проема;</li> <li>- Контрастная маркировка ручек эвакуационной двери;</li> </ul>
4.		<p>Зона целевого назначения здания (зданий)</p>
4.1.	Зальная форма обслуживания;	<ul style="list-style-type: none"> <li>- Обеспечить наличие тактильных табличек с указанием наименования помещения и его функциональной принадлежности, таблички должны быть выполнены тактильно-графическим нанесением, с дополнением переводом на язык Брайля, размером не менее 300x150 мм., с соблюдением высоты размещения не менее 1,2 м., не более 1,6 м;</li> <li>- Обеспечить наличие тактильных табличек с указанием направления движения для обозначения эвакуационных выходов, размером не менее 150x150 мм., с соблюдением высоты размещения не менее 1,2 м., не более 1,6 м;</li> <li>- Размещение тактильных табличек: знак доступа инвалидов, вход в помещение, выход из помещения, знак доступа инвалидов по слуху, размером не менее 150x150 мм., с соблюдением высоты размещения не менее 1,2 м., не более 1,6 м;</li> <li>- Размещение П-образного, индукционного контура с зоной охвата до 100 м.кв. и монтажом головного, управляющего устройства в зону звуковой кабины (микшера). Необходимо: вывод в нишу питания 220 Вт; управляющего кабеля, сопряженного с микшерным пультом звукотранслирующей аппаратуры (для обеспечения максимальной зоны покрытия индукционным контуром; необходимо для получения услуги инвалидами категории «Г» (с нарушением слуха));</li> <li>- Размещение мобильной аппаратуры (гидравлического либо электрического исполнения) для обеспечения доступа людей передвигающихся на креслах колясках на сцену;</li> </ul>

6.3. Перечень мероприятий по устранению существующих коммуникационных барьеров;

№ п/п	Основные виды обучения	Тематики обучения
1.	Общее обучение для персонала	<ul style="list-style-type: none"> <li>- Основы и принципы безбарьерной среды;</li> <li>- Архитектурная доступность;</li> <li>- Информационная доступность;</li> <li>- Общие подходы к обеспечению доступности для инвалидов объектов социальной инфраструктуры и услуг, (предприятия медицинской сферы);</li> <li>- Этика общения с людьми, имеющими инвалидность;</li> </ul>
2.	Специализированное обучение	<ul style="list-style-type: none"> <li>- Доступность сервисных услуг (бытовой обслуживании, общественное питание и т.д.);</li> <li>- Технические средства и организационные мероприятия обеспечения доступности;</li> <li>- Оказание ситуативной помощи людям с инвалидностью;</li> <li>- Отработка нормативов реагирования на сигналы системы вызова помощника, поведение при возникновении ЧС.</li> </ul>

6.4. Перечень мероприятий по устранению существующих операционных (административных) барьеров;

№ п/п	Основные административные задачи	Рекомендации по видам работ
1.	Приказы	<ul style="list-style-type: none"> <li>- Разработка приказов о проведении обучения;</li> <li>- Разработка приказов регламентирующих процесс взаимодействия с инвалидами и представителями МГН при срабатывании кнопки вызова;</li> <li>- Разработка приказов об отработке нормативных значений реагирования при возникновении ЧС.</li> </ul>
2.	Политики	<ul style="list-style-type: none"> <li>- Разработка политик и схем взаимодействия при оказании ситуативной помощи инвалидам и представителям МГН;</li> <li>- Разработка политик и схем взаимодействия при отработке нормативных значений реагирования при возникновении ЧС.</li> <li>- Разработка политики и схемы эксплуатации стационарных и мобильных подъемных механизмов, с определением ответственных лиц;</li> <li>- Разработка политик и схем взаимодействия персонала при общении с людьми с инвалидностью и представителями МГН;</li> </ul>
3.	Должностные инструкции	<ul style="list-style-type: none"> <li>- Разработка либо внесение дополнений в должностные инструкции специалистов, непосредственно вовлеченных в процесс взаимодействия с инвалидами и представителями МГН;</li> </ul>



7. Ожидаемый результат по состоянию доступности при выполнении плана работ по адаптации;

	Изменение состояния доступности основных структурно-функциональных зон (* Указываются: ДП-В - доступно полностью всем; ДП-И доступно полностью избирательно; (К - инвалиды, передвигающиеся на креслах-колясках, О - инвалиды с нарушением опорно-двигательного аппарата, С - инвалиды с нарушением зрения, Г - инвалиды с нарушением слуха, У - инвалиды с нарушением умственного развития)- доступно полностью избирательно (указать категории инвалидов); ДЧ-В - доступно частично всем; ДЧ-И (К, О, С, Г, У) - доступно частично избирательно (указать категории инвалидов); ДУ - доступно условно, ВНД - временно недоступно).	ОСФЗ	До адаптации	После адаптации
5.1.		Территория, прилегающая к зданию (участок)	ДУ	ДП-И (К, О, С, Г)
		Вход (входы) в здание	ДУ	ДП-И (К, О, С, Г)
		Путь (пути) движения внутри здания (в том числе пути эвакуации)	ДУ	ДП-И (К, О, С, Г)
		Зона целевого назначения здания (целевого посещения объекта)	ДУ	ДП-И (К, О, С, Г)
		Санитарно-гигиенические помещения	ДУ	ДП-И (К, О, С, Г)
		Система информации и связи (на всех зонах)	ВНД	ДП-И (К, О, С, Г)
		Пути движения к объекту (от остановки транспорта)	ДУ	ДП-И (К, О, С, Г)

## 8. Экспертное заключение

Утверждено  
Экспертно-консультационный совет  
при ООО «Компания «АТЭК-СБ»

Протокол № 0010 от «07» июля 2016 г.

### ЭКСПЕРТНОЕ ЗАКЛЮЧЕНИЕ:

"ОПРЕДЕЛЕНИЕ НА СООТВЕТСТВИЕ ОБЪЕКТОВ И УСЛУГ В ПРИОРИТЕТНЫХ СФЕРАХ ЖИЗНЕДЕЯТЕЛЬНОСТИ ИНВАЛИДОВ И ДРУГИХ МАЛОМОБИЛЬНЫХ ГРУПП НАСЕЛЕНИЯ"

Ответственные:  
О.Г. Кожевников,  
Р.С. Пащенко.

**Цели:** Определение текущего состояния доступности ОСИ для инвалидов всех категорий и представителей МГН.

**Задачи:** Разработка мероприятий направленных на повышение уровня доступности ОСИ, с соблюдением «разумного применения» и «универсального дизайна», действующего законодательства в РФ, регламентирующего данную категорию.

**Текущая ситуация на объекте:** На момент проведения обследования, объект не подготовлен к приему людей с инвалидностью и представителей МГН. Условно доступные структурно-функциональные зоны объекта, такие как: Прилегающая территория, вход в здание, пути движения и пути эвакуации внутри помещения, санитарно бытовые помещения, внутреннее оборудование и устройства, аудиовизуальные системы информации и навигации на не позволяют воспользоваться услугами, предоставляемыми на объекте в полном объеме, как людям с инвалидностью, так и представителям МГН.

**Выводы и предложения:** Реализуя разработанные мероприятия, указанные в Разделе №6, Настоящего паспорта доступности ОСИ, объект станет более доступным для представителей большей части категорий инвалидов и представителей МГН (см. Раздел №7, Настоящего паспорта).

Эксперт 1:



/ О.Г. Кожевников/

Эксперт 2:



/ Р.С. Пащенко/





коляске. Дополнительное препятствие, вход со стороны МБОУ «СШ №19», порожек в калитке ограждения, Представляющий затруднения для самостоятельного передвижения инвалида на кресле-коляске.

АООТ «Нижеварттовская окружная больница № 2» по ул. Ханты – Мансийская, по направлению к ул. Ленина, до пешеходного перехода имеется ненормативный, немаркированный визуально, съезд на проезжую часть. Представляющий затруднения для самостоятельного передвижения инвалида на кресле-коляске.

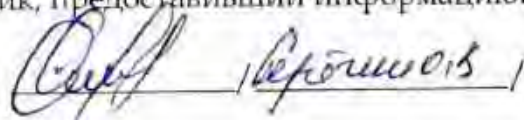
АООТ «Нижеварттовская окружная больница № 2» по ул. Ханты – Мансийская, по направлению к ул. Мира, до пешеходного перехода имеется ненормативный, немаркированный визуально, съезд на проезжую часть. Представляющий затруднения для самостоятельного передвижения инвалида на кресле-коляске;

АООТ «Нижеварттовская окружная больница № 2» по ул. Ленина, по направлению к ул. Ханты – Мансийская, до пешеходного перехода имеется ненормативный, немаркированный визуально, съезд на проезжую часть. Представляющий затруднения для самостоятельного передвижения инвалида на кресле-коляске;

АООТ «Нижеварттовская окружная больница № 2» по ул. Ленина, по направлению к ул. Дружбы народов, до пешеходного перехода имеется ненормативный, немаркированный визуально, съезд на проезжую часть. Представляющий затруднения для самостоятельного передвижения инвалида на кресле-коляске;

- 1.5. Обустройство их преодоления для инвалидов на кресле-коляске: частично; отсутствует визуальная, контрастная маркировка; высота перепада выше предельной нормы, согласно СП 59.13330.2012.

Сотрудник, предоставивший информацию:




Приложение №3 к Паспорту  
доступности объекта в приоритетных сферах  
жизнедеятельности инвалидов  
и других маломобильных групп населения

**Форма №1: Информация о деятельности организации на объекте**  
(по обслуживанию населения, включая маломобильные группы населения)

1. Сфера деятельности: Культура; Дополнительное образование
2. Виды оказываемых услуг:  
Оказание образовательных услуг (дополнительное образование) по след направлениям:
  - музыкальное образование;
  - изобразительное искусство;
  - хореография;
  - театральное мастерство;
  - оказание услуг в сфере дополнительного образования детей художественно-эстетической направленности.
3. Форма оказания услуг: на объекте;
4. Категории обслуживаемого населения по возрасту: Дети;
5. Категории обслуживаемых инвалидов:
  - инвалиды передвигающиеся на креслах-колясках (К)
  - инвалиды с нарушением опорно-двигательного аппарата (О);
  - инвалиды с нарушением зрения (С);
  - инвалиды с нарушением слуха (Г);
  - инвалиды с нарушением умственного развития (У)
6. Плановая мощность:
  - посещаемость (количество обслуживаемых в день клиентов): 450 человек;
  - вместимость: 450 человек;
  - пропускная способность: 450 человек;
7. Участие в исполнении индивидуальной программы реабилитации инвалида, ребенка инвалида (да, нет): нет

Сотрудник, предоставивший информацию:

 , Сергей С. С.

Приложение №3 к Паспорту  
доступности объекта в приоритетных сферах  
жизнедеятельности инвалидов  
и других маломобильных групп населения

**Форма № 2: Предварительная информация о состоянии доступности путей  
движения к объекту на момент обследования**

**Путь следования к объекту пассажирским общественным транспортом:**

АООТ «Горвоенкомат» по ул. Мира, по направлению к ул. Ханты – Мансийская,  
маршруты:

Автобусы - № 5,10,13;

Маршрутные такси – 2, 5, 8, 10, 13, 24, 31;

АООТ «Горвоенкомат» по ул. Мира, по направлению к ул. Пермская, маршруты:

Автобусы - № 5,10,13;

Маршрутные такси – 2, 5, 8, 10, 13, 24, 31;

АООТ «Нижевартовская окружная больница № 2» по ул. Ханты – Мансийская, по  
направлению к ул. Ленина,

Автобусы - № 21, 103;

Маршрутные такси – 2, 21, 32;

АООТ «Нижевартовская окружная больница № 2» по ул. Ханты – Мансийская, по  
направлению к ул. Мира,

Автобусы - № 21, 103;

Маршрутные такси – 2, 21, 32;

АООТ «Нижевартовская окружная больница № 2» по ул. Ленина, по направлению к ул.  
Ханты – Мансийская,

Автобусы - № 9;

Маршрутные такси – 28;

АООТ «Нижевартовская окружная больница № 2» по ул. Ленина, по направлению к ул.  
Дружбы народов,

Автобусы - № 9;

Маршрутные такси – 28;

**Наличие доступного для МГН общественного пассажирского транспорта к объекту**

АООТ «Нижевартовская окружная больница № 2» по ул. Ханты – Мансийская, по  
направлению к ул. Ленина,

Автобусы - № 21;

АООТ «Нижевартовская окружная больница № 2» по ул. Ханты – Мансийская, по  
направлению к ул. Мира,

Автобусы - № 21;

(Данные взяты с информационного портала о движении специализированных автобусов,  
которые оборудованы откидным трапом для заезда инвалидной коляски в салон автобуса,  
где предусмотрено специальное место для её крепления (

<http://www.patp2-nv.ru/monitoring/>

<http://www.patp1.ru/map/index.php>));

**Наличие, доступных для инвалидов, остановок общественного пассажирского  
транспорта к объекту МАУДО г. Нижневартовска «Детская школа искусств №2»**  
**- Нет;**

**Путь к объекту от ближайшей остановки общественного пассажирского  
транспорта:**

АООТ «Горвоенкомат» по ул. Мира, по направлению к ул. Ханты – Мансийская, Время – 5 мин.;

АООТ «Горвоенкомат» по ул. Мира, по направлению к ул. Пермская, Время – 5 мин.;

АООТ «Нижевартовская окружная больница № 2» по ул. Ханты – Мансийская, по направлению к ул. Ленина,

Время – 7 мин.;

АООТ «Нижевартовская окружная больница № 2» по ул. Ханты – Мансийская, по направлению к ул. Мира,

Время – 7 мин.;

АООТ «Нижевартовская окружная больница № 2» по ул. Ленина, по направлению к ул. Ханты – Мансийская,

Время – 15 мин.;

АООТ «Нижевартовская окружная больница № 2» по ул. Ленина, по направлению к ул. Дружбы народов,

Время – 15 мин.;

АООТ «Горвоенкомат» по ул. Мира, по направлению к ул. Ханты – Мансийская, Расстояние – 300 м.;

АООТ «Горвоенкомат» по ул. Мира, по направлению к ул. Пермская, Расстояние – 340 м.;

АООТ «Нижевартовская окружная больница № 2» по ул. Ханты – Мансийская, по направлению к ул. Ленина,

Расстояние – 280 м.;

АООТ «Нижевартовская окружная больница № 2» по ул. Ханты – Мансийская, по направлению к ул. Мира,

Расстояние – 370 м.;

АООТ «Нижевартовская окружная больница № 2» по ул. Ленина, по направлению к ул. Ханты – Мансийская,

Расстояние – 470 м.;

АООТ «Нижевартовская окружная больница № 2» по ул. Ленина, по направлению к ул. Дружбы народов,

Расстояние – 520 м.;

- 1.1. Наличие выделенного от проезжей части пешеходного пути (да, нет):

Да,

АООТ «Горвоенкомат» по ул. Мира, по направлению к ул. Ханты – Мансийская;

АООТ «Горвоенкомат» по ул. Мира, по направлению к ул. Пермская;

- 1.2. Перекрестки на пути к объекту от ближайших остановок ОТ (нерегулируемые, регулируемые, со звуковой сигнализацией, таймером): регулируемые светофором;

- 1.3. Наличие информации для МГН на пути следования к объекту (акустическая, тактильная, визуальная): нет;

- 1.4. Перепады высот на пути следования к объекту (да/нет, описать):

АООТ «Горвоенкомат» по ул. Мира, по направлению к ул. Ханты – Мансийская, до пешеходного перехода имеется ненормативный, немаркированный визуально, съезд на проезжую часть. Представляющий затруднения для самостоятельного передвижения инвалида на кресле-коляске. Дополнительное препятствие, вход со стороны МБОУ «СШ №19», порожек в калинке ограждения. Представляющий затруднения для самостоятельного передвижения инвалида на кресле-коляске.

АООТ «Горвоенкомат» по ул. Мира, по направлению к ул. Пермская, до пешеходного перехода имеется ненормативный, немаркированный визуально, съезд на проезжую часть. Представляющий затруднения для самостоятельного передвижения инвалида на кресле-



коляске. Дополнительное препятствие, вход со стороны МБОУ «СШ №19», порожек в калитке ограждения. Представляющий затруднения для самостоятельного передвижения инвалида на кресле-коляске.

АООТ «Нижевартовская окружная больница № 2» по ул. Ханты – Мансийская, по направлению к ул. Ленин,  
до пешеходного перехода имеется ненормативный, немаркированный визуально, съезд на проезжую часть. Представляющий затруднения для самостоятельного передвижения инвалида на кресле-коляске.


АООТ «Нижевартовская окружная больница № 2» по ул. Ханты – Мансийская, по направлению к ул. Мира,  
до пешеходного перехода имеется ненормативный, немаркированный визуально, съезд на проезжую часть. Представляющий затруднения для самостоятельного передвижения инвалида на кресле-коляске;

АООТ «Нижевартовская окружная больница № 2» по ул. Ленина, по направлению к ул. Ханты – Мансийская, до пешеходного перехода имеется ненормативный, немаркированный визуально, съезд на проезжую часть. Представляющий затруднения для самостоятельного передвижения инвалида на кресле-коляске;

АООТ «Нижевартовская окружная больница № 2» по ул. Ленина, по направлению к ул. Дружбы народов, до пешеходного перехода имеется ненормативный, немаркированный визуально, съезд на проезжую часть. Представляющий затруднения для самостоятельного передвижения инвалида на кресле-коляске;

- 1.5. Обустройство их преодоления для инвалидов на кресле-коляске: частично; отсутствует визуальная, контрастная маркировка; высота перепада выше предельной нормы, согласно СП 59.13330.2012.

Сотрудник, предоставивший информацию:

 , Сергеев

Приложение №4 к Паспорту  
доступности объекта  
в приоритетных сферах  
жизнедеятельности инвалидов  
и других маломобильных групп населения

**АКТ ОБСЛЕДОВАНИЯ**  
объекта социальной инфраструктуры  
К ПАСПОРТУ ДОСТУПНОСТИ ОСИ  
№ 0010

г. Нижневартовск

«07» июля 2016г.

**1. Общие сведения об объекте.**

1.1.	Наименование (вид) объекта	Муниципальное автономное учреждение дополнительного образования города Нижневартовска «Детская школа искусств №2»	
1.2.	Адрес объекта	628605, РФ, Ханты-Мансийский автономный округ – Югра, г. Нижневартовск, ул. Ханты - Мансийская, 25 б	
1.3.	Сведения о размещении объекта	отдельно стоящее здание	Площадью 3 492,01 кв.м., производственная деятельность осуществляется на 1-3 этажах;
		наличие прилегающего земельного участка	Да, 7408,0 м <sup>2</sup>
1.4.	Год постройки здания	1984 г.	
1.5.	Год последнего капитального ремонта	1995 г.	
1.6.	Дата предстоящих плановых ремонтных работ:	текущего	Нет данных
		капитального	Нет данных
1.7.	Название организации (учреждения), (полное юридическое наименование согласно уставу, краткое наименование)	Муниципальное автономное учреждение дополнительного образования города Нижневартовска «Детская школа искусств №2» (МАУДО г. Нижневартовска «ДШИ №2»)	
1.8.	Юридический адрес организации (учреждения)	628605, РФ, Ханты-Мансийский автономный округ – Югра, г. Нижневартовск, ул. Ханты - Мансийская, 25 б	
1.9.	Основание для пользования объектом	оперативное управление	X
		аренда	

		собственность	
		иное	
1.10.	Форма собственности	государственная	X
		негосударственная	
1.11.	Территориальная принадлежность	федеральная	
		региональная	
		муниципальная	X
1.12.	Вышестоящая организация	Наименование	Управление культуры администрации города Нижневартовска
		Адрес	628611, РФ, Ханты- Мансийский автономный округ- Югра, г. Нижневартовск, ул. Мира, д. 54 «а»
		Телефон	(3466)46-75-76; факс: (3466)43-70-90
		e-mail:	uk@n-vartovsk.ru

## 2. Характеристика деятельности организации на объекте (по обслуживанию населения)

2.1.	Сфера деятельности:	Здравоохранение	
		Образование	X (Дополнительное)
		Социальная защита	
		Физическая культура и спорт	
		Культура	X
		Связь и информация	
		Транспорт	
		Жилой фонд	
		Потребительский рынок и сфера услуг	
		Другое	
2.2.	Виды оказываемых услуг:	<p>Оказание образовательных услуг (дополнительное образование) по след направлениям:</p> <ul style="list-style-type: none"> <li>- музыкальное образование;</li> <li>- изобразительное искусство;</li> <li>- хореография;</li> <li>- театральное мастерство;</li> </ul> <p>Оказание услуг в сфере дополнительного образования детей художественно-эстетической направленности.</p>	
2.3.	Форма оказания услуг:	На объекте	X
		С длительным пребыванием	
		С проживанием	
		На дому	
		Дистанционно	

2.4.	Категории обслуживаемого населения по возрасту:	Дети	X
		Взрослые трудоспособного возраста	
		Пожилые	
		Все возрастные категории	
2.5.	Категории обслуживаемых инвалидов:	Инвалиды передвигающиеся на креслах-колясках	X
		Инвалиды с нарушениями опорно-двигательного аппарата	X
		Инвалиды с нарушениями зрения	X
		Инвалиды с нарушениями слуха	X
		Инвалиды с нарушениями умственного развития	X
2.6.	Плановая мощность:	Посещаемость (количество обслуживаемых в день)	450 человек
		Вместимость	450 человек
		Пропускная способность	450 человек
2.7.	Участие в исполнении индивидуальной программы реабилитации инвалида, ребенка-инвалида	Да	
		Нет	X

### 3. Состояние доступности объекта

3.1.	Путь следования к объекту пассажирским транспортом	Описать маршрут движения с использованием пассажирского транспорта	<p>АООТ «Горвоенкомат» по ул. Мира, по направлению к ул. Ханты – Мансийская, маршруты:          Автобусы - № 5,10,13;          Маршрутные такси – 2, 5, 8, 10, 13, 24, 31;          АООТ «Горвоенкомат» по ул. Мира, по направлению к ул. Пермская, маршруты:          Автобусы - № 5,10,13;          Маршрутные такси – 2, 5, 8, 10, 13, 24, 31;          АООТ «Нижевартовская окружная</p>
------	----------------------------------------------------	--------------------------------------------------------------------	----------------------------------------------------------------------------------------------------------------------------------------------------------------------------------------------------------------------------------------------------------------------------------------------------------------------------------------------------------------------------------------------------------------------

		<p>больница № 2» по ул. Ханты – Мансийская, по направлению к ул. Ленина, Автобусы - № 21, 103;          Маршрутные такси - 2, 21, 32;          АООТ «Нижевартовская окружная больница № 2» по ул. Ханты – Мансийская, по направлению к ул. Мира, Автобусы - № 21, 103;          Маршрутные такси - 2, 21, 32;          АООТ «Нижевартовская окружная больница № 2» по ул. Ленина, по направлению к ул. Ханты – Мансийская, Автобусы - № 9;          Маршрутные такси - 28;          АООТ «Нижевартовская окружная больница № 2» по ул. Ленина, по направлению к ул. Дружбы народов, Автобусы - № 9;          Маршрутные такси - 28;</p>	
		<p>Наличие адаптированного пассажирского транспорта к объекту (указать номера маршрутов)</p>	<p>АООТ «Нижевартовская окружная больница № 2» по ул. Ханты – Мансийская, по направлению к ул. Ленина, Автобусы - № 21;          АООТ «Нижевартовская окружная больница № 2» по ул. Ханты – Мансийская, по направлению к ул. Мира, Автобусы - № 21;          (Данные взяты с информационного портала о движении специализированных автобусов, которые оборудованы откидным трапом для заезда инвалидной коляски в салон автобуса, где предусмотрено специальное место для её крепления (  <a href="http://www.patp2-nv.ru/monitoring/">http://www.patp2-nv.ru/monitoring/</a>)  <a href="http://www.patp1.ru/map/index.php">http://www.patp1.ru/map/index.php</a>)</p>
<p>3.2.</p>	<p>Путь к объекту от ближайшей остановки пассажирского транспорта:</p>	<p>Расстояние до объекта от остановки транспорта (м.)</p>	<p>АООТ «Горвоенкомат» по ул. Мира, по направлению к ул. Ханты – Мансийская, Расстояние - 300 м.;          АООТ «Горвоенкомат» по ул. Мира, по направлению к ул. Пермская, Расстояние - 340 м.;          АООТ «Нижевартовская окружная больница № 2» по ул. Ханты – Мансийская, по направлению к ул. Ленина, Расстояние - 280 м.;          АООТ «Нижевартовская окружная больница № 2» по ул. Ханты – Мансийская, по направлению к ул. Мира,</p>

		<p>Расстояние – 370 м.;  АООТ «Нижневартовская окружная больница № 2» по ул. Ленина, по направлению к ул. Ханты – Мансийская,  Расстояние – 470 м.;  АООТ «Нижневартовская окружная больница № 2» по ул. Ленина, по направлению к ул. Дружбы народов,  Расстояние – 520 м.;</p>										
	<p>Время движения пешком (мин.)</p>	<p>АООТ «Горвоенкомат» по ул. Мира, по направлению к ул. Ханты – Мансийская,  Время – 5 мин.;  АООТ «Горвоенкомат» по ул. Мира, по направлению к ул. Пермская,  Время – 5 мин.;  АООТ «Нижневартовская окружная больница № 2» по ул. Ханты – Мансийская, по направлению к ул. Ленина,  Время – 7 мин.;  АООТ «Нижневартовская окружная больница № 2» по ул. Ханты – Мансийская, по направлению к ул. Мира,  Время – 7 мин.;  АООТ «Нижневартовская окружная больница № 2» по ул. Ленина, по направлению к ул. Ханты – Мансийская,  Время – 15 мин.;  АООТ «Нижневартовская окружная больница № 2» по ул. Ленина, по направлению к ул. Дружбы народов,  Время – 15 мин.;</p>										
	<p>Наличие выделенного от проезжей части пешеходного пути (да, нет)</p>	<p>Да,  АООТ «Горвоенкомат» по ул. Мира, по направлению к ул. Ханты – Мансийская;  АООТ «Горвоенкомат» по ул. Мира, по направлению к ул. Пермская;</p>										
	<p>Перекрестки:</p>	<table border="1"> <tr> <td>Нерегулируемые</td> <td></td> </tr> <tr> <td>Регулируемые</td> <td>Х</td> </tr> <tr> <td>Со звуковой сигнализацией</td> <td>Нет;</td> </tr> <tr> <td>С таймером</td> <td>Нет;</td> </tr> <tr> <td>Нет</td> <td></td> </tr> </table>	Нерегулируемые		Регулируемые	Х	Со звуковой сигнализацией	Нет;	С таймером	Нет;	Нет	
Нерегулируемые												
Регулируемые	Х											
Со звуковой сигнализацией	Нет;											
С таймером	Нет;											
Нет												
	<p>Информация на пути следования к объекту:</p>	<table border="1"> <tr> <td>Акустическая</td> <td></td> </tr> <tr> <td>Тактильная</td> <td></td> </tr> <tr> <td>Визуальная</td> <td></td> </tr> <tr> <td>Нет</td> <td>Х</td> </tr> </table>	Акустическая		Тактильная		Визуальная		Нет	Х		
Акустическая												
Тактильная												
Визуальная												
Нет	Х											
	<p>Перепады высоты</p>	<p>Есть, (описать) АООТ «Горвоенкомат» по</p>										

		на пути:	<p>ул. Мира, по направлению к ул. Ханты - Мансийская, до пешеходного перехода имеется ненормативный, немаркированный визуально, съезд на проезжую часть. Представляющий затруднения для самостоятельного передвижения инвалида на кресле-коляске. Дополнительное препятствие, вход со стороны МБОУ «СШ №19», порожек в калитке ограждения.</p> <p>Представляющий затруднения для самостоятельного передвижения инвалида на кресле-коляске. АООТ «Горвоенкомат» по ул. Мира, по направлению к ул. Пермская, до пешеходного перехода имеется ненормативный, немаркированный визуально, съезд на проезжую часть. Представляющий затруднения для самостоятельного передвижения инвалида на кресле-коляске. Дополнительное препятствие, вход со стороны МБОУ «СШ №19», порожек в калитке ограждения.</p> <p>Представляющий затруднения для самостоятельного передвижения инвалида на кресле-коляске.</p>
--	--	----------	-----------------------------------------------------------------------------------------------------------------------------------------------------------------------------------------------------------------------------------------------------------------------------------------------------------------------------------------------------------------------------------------------------------------------------------------------------------------------------------------------------------------------------------------------------------------------------------------------------------------------------------------------------------------------------------------------------------------------------------------------------------------------------------------------------------------------------------------------------------------------------------------------------

				<p>АООТ «Нижневартовская окружная больница № 2» по ул. Ханты – Мансийская, по направлению к ул. Ленина, до пешеходного перехода имеется ненормативный, немаркированный визуально, съезд на проезжую часть. Представляющий затруднения для самостоятельного передвижения инвалида на кресле-коляске.</p> <p>АООТ «Нижневартовская окружная больница № 2» по ул. Ханты – Мансийская, по направлению к ул. Мира, до пешеходного перехода имеется ненормативный, немаркированный визуально, съезд на проезжую часть. Представляющий затруднения для самостоятельного передвижения инвалида на кресле-коляске;</p> <p>АООТ «Нижневартовская окружная больница № 2» по ул. Ленина, по направлению к ул. Ханты – Мансийская, до пешеходного перехода имеется ненормативный, немаркированный визуально, съезд на проезжую часть. Представляющий затруднения для самостоятельного передвижения инвалида на кресле-коляске;</p> <p>АООТ «Нижневартовская окружная больница № 2»</p>
--	--	--	--	---------------------------------------------------------------------------------------------------------------------------------------------------------------------------------------------------------------------------------------------------------------------------------------------------------------------------------------------------------------------------------------------------------------------------------------------------------------------------------------------------------------------------------------------------------------------------------------------------------------------------------------------------------------------------------------------------------------------------------------------------------------------------------------------------------------------------------------------------------------------------------------------------------------------------------------------------------------------------



				по ул. Ленина, по направлению к ул. Дружбы народов, до пешеходного перехода имеется ненормативный, немаркированный визуально, съезд на проезжую часть. Представляющий затруднения для самостоятельного передвижения инвалида на кресле-коляске;
			Нет	
		Их обустройство для инвалидов на коляске;	Да	Х (частично; отсутствует визуальная, контрастная маркировка; высота перепада выше предельной нормы, согласно СП 59.13330.2012)
			Нет	
3.3.	Организация доступности объекта для инвалидов – форма обслуживания (*Указывается один из вариантов: А – доступность всех зон и помещений (универсальная); Б – доступны специально выделенные участки и помещения, ДУ – доступность условная (дополнительная помощь сотрудника), ВНД – доступность не организована).	Все категории инвалидов и маломобильных групп населения		ДУ
		Инвалиды, передвигающиеся на креслах-колясках		ДУ
		Инвалиды с нарушениями опорно-двигательного аппарата		ДУ
		Инвалиды с нарушениями зрения		ВНД
		Инвалиды с нарушениями слуха		ВНД
		Инвалиды с нарушениями умственного развития		ВНД
3.4.	Состояние доступности основных структурно-функциональных зон (* Указываются: ДП-В –	Территория, прилегающая к зданию (участок)		ДУ
		Вход (входы) в здание		ДУ

<p>доступно полностью всем; ДП-И (К - инвалиды, передвигающиеся на креслах-колясках, О - инвалиды с нарушением опорно-двигательного аппарата, С - инвалиды с нарушением зрения, Г - инвалиды с нарушением слуха, У - инвалиды с нарушением умственного развития)- доступно полностью избирательно (указать категории инвалидов); ДЧ-В - доступно частично всем; ДЧ-И (К, О, С, Г, У) - доступно частично избирательно (указать категории инвалидов); ДУ - доступно условно, ВНД - временно недоступно).</p>	<p>Путь (пути) движения внутри здания (в том числе пути эвакуации)</p>	<p>ДУ</p>
	<p>Зона целевого назначения здания (целевого посещения объекта)</p>	<p>ДУ</p>
	<p>Санитарно-гигиенические помещения</p>	<p>ДУ</p>
	<p>Система информации и связи (на всех зонах)</p>	<p>ВНД</p>
	<p>Пути движения к объекту (от остановки транспорта)</p>	<p>ДУ</p>

**4. Оценка состояния и имеющихся недостатков в обеспечении условия доступности для инвалидов и МГН на объекте.**

№ п/п	Основные показатели доступности для инвалидов объекта	Оценка состояния и имеющихся недостатков в обеспечении условий доступности для инвалидов объекта
1	2	3
1	выделенные стоянки автотранспортных средств для инвалидов	Отсутствуют
2	сменные кресла-коляски	Отсутствуют
3	адаптированные лифты	Отсутствуют

4	поручни	Присутствуют, адаптированы частично
5	пандусы	Присутствуют, адаптированы частично
6	подъемные платформы (аппарели)	Присутствуют, адаптированы частично (необходима адаптация под климатические условия)
7	раздвижные двери	Отсутствуют
8	доступные входные группы	Отсутствуют
9	доступные санитарно-гигиенические помещения	Присутствуют, адаптированы частично
10	достаточная ширина дверных проемов в стенах, лестничных маршей, площадок	Присутствуют, адаптированы частично
11	надлежащее размещение оборудования и носителей информации, необходимых для обеспечения беспрепятственного доступа к объектам (местам предоставления услуг) инвалидов, имеющих стойкие расстройства функции зрения, слуха и передвижения	Отсутствует
12	дублирование необходимой для инвалидов, имеющих стойкие расстройства функции зрения, зрительной информации - звуковой информацией, а также надписей, знаков и иной текстовой и графической информации - знаками, выполненными рельефно-точечным шрифтом Брайля и на контрастном фоне	Отсутствует
13	дублирование необходимой для инвалидов по слуху звуковой информации зрительной информацией	Отсутствует
14	иные	Не предусмотрено

**5. Оценка состояния и имеющихся недостатков в обеспечении условия доступности для инвалидов и МГН предоставляемых услуг.**

N п/п	Основные показатели доступности для инвалидов предоставляемой услуги	Оценка состояния и имеющихся недостатков в
-------	----------------------------------------------------------------------	--------------------------------------------

		обеспечении условий доступности для инвалидов предоставляемой услуги
1	2	3
1	наличие при входе в объект вывески с названием организации, графиком работы организации, планом здания, выполненных рельефно-точечным шрифтом Брайля и на контрастном фоне	Отсутствует
2	обеспечение инвалидам помощи, необходимой для получения в доступной для них форме информации о правилах предоставления услуги, в том числе об оформлении необходимых для получения услуги документов, о совершении ими других необходимых для получения услуги действий	Присутствуют, адаптированы частично
3	проведение инструктирования или обучения сотрудников, предоставляющих услуги населению, для работы с инвалидами, по вопросам, связанным с обеспечением доступности для них объектов и услуг	Отсутствует
4	наличие работников организаций, на которых административно-распорядительным актом возложено оказание инвалидам помощи при предоставлении им услуг	Отсутствует
5	предоставление услуги с сопровождением инвалида по территории объекта работником организации	Присутствуют, адаптированы частично
6	предоставление инвалидам по слуху при необходимости услуги с использованием русского жестового языка, включая обеспечение допуска на объект сурдопереводчика, тифлопереводчика	Отсутствует
7	соответствие транспортных средств, используемых для предоставления услуг населению, требованиям их доступности для инвалидов	Не предусмотрено
8	обеспечение допуска на объект, в котором предоставляются услуги, собаки-проводника при наличии документа, подтверждающего ее специальное обучение, выданного по форме и в	Отсутствует

	порядке, утвержденном приказом Министерства труда и социальной защиты Российской Федерации	
9	наличие в одном из помещений, предназначенных для проведения массовых мероприятий, индукционных петель и звукоусиливающей аппаратуры	Отсутствует
10	адаптация официального сайта органа и организации, предоставляющих услуги в сфере образования, для лиц с нарушением зрения (слабовидящих)	Присутствуют, адаптированы частично
11	обеспечение предоставления услуг тьютора	Отсутствует
12	иные	Не предусмотрено

3.5. На момент проведения обследования, объект не подготовлен к приему людей с инвалидностью и представителей МГН. Условно доступные структурно-функциональные зоны объекта, такие как: Прилегающая территория, вход в здание, пути движения и пути эвакуации внутри помещения, санитарно бытовые помещения, внутреннее оборудование и устройства, аудиовизуальные системы информации и навигации на не позволяют воспользоваться услугами, предоставляемыми на объекте в полном объеме, как людям с инвалидностью, так и представителям МГН.

**Выводы и предложения:** Реализуя разработанные мероприятия, указанные в Разделе №6, Настоящего паспорта доступности ОСИ, объект станет более доступным для представителей большей части категорий инвалидов и представителей МГН (см. Раздел №7, Настоящего паспорта).

#### 4. Управленческое решение

##### 4.1. Рекомендации по адаптации основных структурных элементов объекта

№ п/п	Основные структурно-функциональные зоны объекта	Рекомендации по адаптации объекта (вид работы)*
1	Территория, прилегающая к зданию (участок)	ТСР
2	Вход (входы) в здание	ТСР
3	Путь (пути) движения внутри здания (в том числе пути эвакуации)	ТСР
4	Зона целевого назначения здания (целевого посещения объекта)	ТСР

5	Санитарно-гигиенические помещения	ТСР
6	Система информации на объекте (на всех зонах)	ТСР
7	Пути движения к объекту (от остановки транспорта)	ТСР
8	Все зоны и участки	ТСР

\* Указывается один из вариантов (видов работ): не нуждается; ремонт (текущий, капитальный); индивидуальное решение с техническим средством реабилитации (ТСР); технические решения невозможны – организация альтернативной формы обслуживания

Руководитель  
рабочей группы:

Директор МАУДО г.Нижневартовска  
«Детская школа искусств №2»



*[Handwritten signature]* / *[Handwritten signature]*

Члены рабочей группы:

*Зам. директора по АХР* *[Handwritten signature]* / *[Handwritten signature]*

Эксперты:

Организация:

ФИО

Подпись

ООО «Компания «АТЭК-СБ»

Кожевников О.И.



ООО «Компания «АТЭК-СБ»

Пашенко Р.С.

*[Handwritten signature]*

**РЕШЕНИЕ КОМИССИИ**

По результатам проведенного обследования ОСИ: Акт № 0010 от «07» июля 2016г., Комиссия по паспортизации доступности объекта в приоритетных сферах жизнедеятельности инвалидов и других маломобильных групп населения

**РЕШИЛА:**

Поручить экспертам, в составе рабочей группы, составление ПАСПОРТА доступности объекта в приоритетных сферах жизнедеятельности инвалидов и других маломобильных групп населения (Объект: МАУДО г. Нижневартовска «ДШИ №2») с указанием подробного перечня управленческих решений (плана работ) по адаптации обследуемого ОСИ;

1. Поручить рабочей группе составление графика работ по адаптации;
2. Поручить рабочей группе составление графика контрольных проверок (оценка результатов исполнения плана по адаптации);

Руководитель  
рабочей группы:

Директор МАУДО г.Нижневартовска  
«Детская школа искусств №2»



*[Handwritten signature]*

*[Handwritten signature]*

Члены рабочей группы:

*Зам. директора по АХЧ* *[Handwritten signature]* *[Handwritten signature]*

Эксперты:

Организация:

ФИО

Подпись

ООО «Компания «АТЭК-СБ»

Кожевников О.



*[Handwritten signature]*

ООО «Компания «АТЭК-СБ»

Пащенко Р.С.

*[Handwritten signature]*

Приложение №6  
к Паспорту  
доступности объекта в  
приоритетных сферах  
жизнедеятельности инвалидов  
и других маломобильных групп населения

Ведомость оборудования №1

Объект: МАОУДОД г.Нижевартовска «Детская школа искусств №2»

№	Наименование	Ед. изм.	Кол-во	Цена за ед.	Сумма
1	ЛКМ Специального назначения (для нанесения контрастной разметки, Аэрозоль)	шт.	30	528,00	15 840,00
2	Ограждение лестничных маршей, трехуровневые перила с нетравмирующим завершением согласно СП 59.13330.2012	м.п.	8	14 025,00	112 200,00
4	Знак "Парковка для инвалидов" (2 знака в комплекте и крепеж к ним, по ГОСТ 6.4 и 8.17, хомут универсальный диаметр 40-90мм)	шт.	3	3 712,50	11 137,50
5	Знак дополнительной информации (8.3.1. ПДД, направление движения)	шт.	2	2 334,75	4 669,50
6	Труба для установки знака "Парковка для инвалидов" D=40мм.	м.п.	9	660,00	5 940,00
7	Система "антипорог"	шт.	8	9 405,00	75 240,00
8	Пандус откидной	шт.	1	82 087,50	82 087,50
10	Локтевой дозатор мыла	шт.	1	4 125,00	4 125,00
11	Держатель для тростей и костылей	шт.	2	1 617,00	3 234,00
12	Поручень для раковины настенного и напольного крепления, нержавеющая полированная сталь Диаметр трубы 35 мм. Длина 750 мм. Высота 850. Ширина 760мм	шт.	1	6 187,50	6 187,50
13	Раковина медицинская для инвалида. (система слива в комплект не входит) Ширина - 640мм, глубина - 550мм.	шт.	1	13 860,00	13 860,00
14	Автоматическая сушилка для рук (электрическая)	шт.	1	16 170,00	16 170,00
15	Поручень откидной с антибактериальным покрытием, алюминий с нейлоновым антибактериальным покрытием, пружинный	шт.	1	10 230,00	10 230,00
16	Поручень прямой двухопорный 1200 мм, сталь с полимерным покрытием, порошковое напыление.	шт.	1	1 621,95	1 621,95
18	Поручень прямой двухопорный 600 мм	шт.	1	1 473,45	1 473,45
19	Зеркало поворотное	шт.	1	17 615,40	17 615,40
20	Ограждение лестничных маршей, трехуровневые перила с нетравмирующим завершением согласно СП 59.13330.2012	м.п.	220	14 025,00	3 085 500,00
21	Стационарная система "Исток" С1	шт.	1	163 350,00	163 350,00



22	Стойка металлическая с поручнем для уличного размещения мнемосхемы или информационного табло 1200x900 мм. Нерж. Сталь 1300x2000 мм	шт.	1	42 735,00	42 735,00
23	Мнемосхема 900 x 1200 мм и настенное крепление прямое	шт.	1	39 270,00	39 270,00
24	Алюминиевая полоса с резиновой вставкой 2000 мм	шт.	26	610,50	15 873,00
26	Стационарный приемник с звуковой, световой и текстовой индикацией (Сп)	шт.	1	11 880,00	11 880,00
27	Регрессор (Рр)	шт.	2	10 246,50	20 493,00
28	Кнопка вызова УНИВЕРСАЛ (Аа), антивандальная всепогодная (диаметр 120 мм, диаметр зоны нажатия - 60 мм.)	шт.	3	7 293,00	21 879,00
29	Тактильный знак (пиктограмма, номер и пр.) 200x200 мм, рельефный, пластик	шт.	3	1 567,50	4 702,50
30	Полоса контрастная (50 мм)	м.п.	165	123,75	20 418,75
31	Информационно-тактильный знак (информационное табло в рамке), 600x500 мм, рельефный, пластик, металл рамка	шт.	1	8 695,50	8 695,50
32	Бегущая строка улица/помещение 1680 x 240 x 90 мм, красная	шт.	1	23 098,35	23 098,35
33	Наклейка информационная 200x200 мм - круг желтый	шт.	4	74,25	297,00
35	Мнемосхема 510 x 470 мм	шт.	1	17 490,00	17 490,00
36	Стойка для мнемосхемы напольная	шт.	1	22 935,00	22 935,00
37	Портативная информационная индукционная система "Исток А2" С РАДИОМИКРОФОНОМ. (ПИС)	шт.	2	65 340,00	130 680,00
38	Кнопка вызова УНИВЕРСАЛ (Аа), антивандальная со шнурком (диаметр 120 мм, диаметр зоны нажатия - 60 мм.) для санузлов	шт.	1	7 441,50	7 441,50
39	Мнемосхема санузла 200 x 300 мм	шт.	1	2 805,00	2 805,00
40	Тактильный знак (пиктограмма, номер и пр.) 150x150 мм, рельефный, пластик	шт.	96	468,60	44 985,60
42	Комплект для маркировки поручней (окончание поручней-комплект из 3 наклеек: I, II, III, цвет желтый)	шт.	48	495,00	23 760,00
43	Информационно-тактильный знак (табличка), 300x150 мм, рельефный, пластик	шт.	48	1 237,50	59 400,00
				<b>Итого:</b>	<b>4 149 321,00</b>

!!! ВАЖНО - Данная стоимость указана при расчете стоимости необходимого оборудования! Стоимость монтажа и общестроительных работ рассчитывается отдельно!  
РЕКОМЕНДУЕМ при расчете стоимости монтажа оборудования и расчете стоимости общестроительных работ ориентироваться на показатель: не менее 90, 95% от стоимости оборудования.

А. Кингунзавие нахура 30.03.182

А. Кингунзавие нахура 13.02.2009. *Ref* /срѣмен ас/